

REGIONE LAZIO
Provincia di Rieti
V COMUNITA' MONTANA
MONTEPIANO REATINO
Comune di Contigliano



Piano di Gestione ed Assestamento Forestale
Periodo di Validità 2013-2022















Carta degli interventi

Tavola III - Scala 1:10.000

Redatto da: Dott. For. Franco Onori
Dott. For. J. Luca Lunari

con la collaborazione di: Dott. For. J. Roberto Iannucci
Dott. For. J. Ivan Amici
Dott. ssa For. J. Simona D'Alberto

Legenda

-  Confini particellari
- Piano degli interventi**
-  I periodo - Ceduzione
-  I periodo - Diradamento/Taglio a buche
-  II periodo - Ceduzione
-  Nessun intervento
-  Ubicazione aree di saggio
- Infrastrutture**
-  Sorgente
-  Fonte
-  Fontanile
-  Volubro
-  Rifugio
-  Recinzione
- Viabilità**
-  Strada camionabile principale
-  Strada camionabile secondaria
-  Pista camionabile
-  Strada trattabile

